

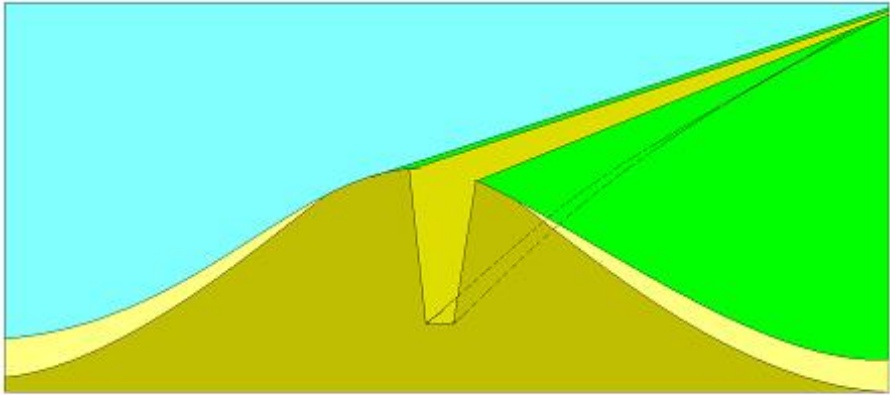


LÖSZ- MÉLYUTAK, SZURDOK- VÖLGYEK VÉDELME NYÚLON

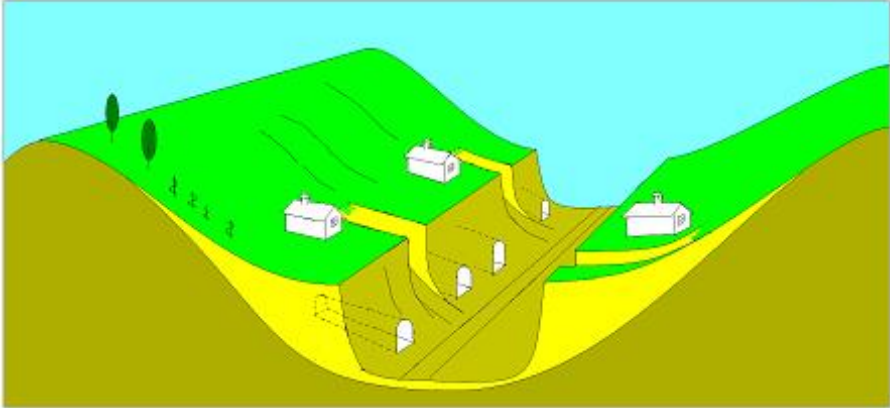
ÖSSZEÁLLÍTOTTA:

SZÚCS MIHÁLY

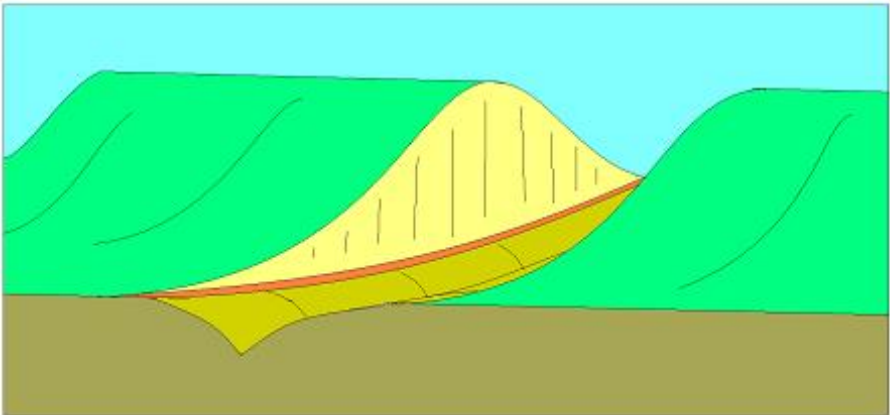
A LÖSZMÉLYUTAK HÁROM ALAPTÍPUSA NYÚLHEGYBEN



A DOMBTETŐK GERINCÉN HALADÓ UTAKAT A KERÉKNYOMOKBAN VÉGIGFOLYÓ ESŐVÍZ FOKOZATOSAN KIMÉLYÍTI, ÍGY VÉGÜL 5-15 M MÉLYSÉGŰ VÍZMOSÁSOK KELETKEZNEK.

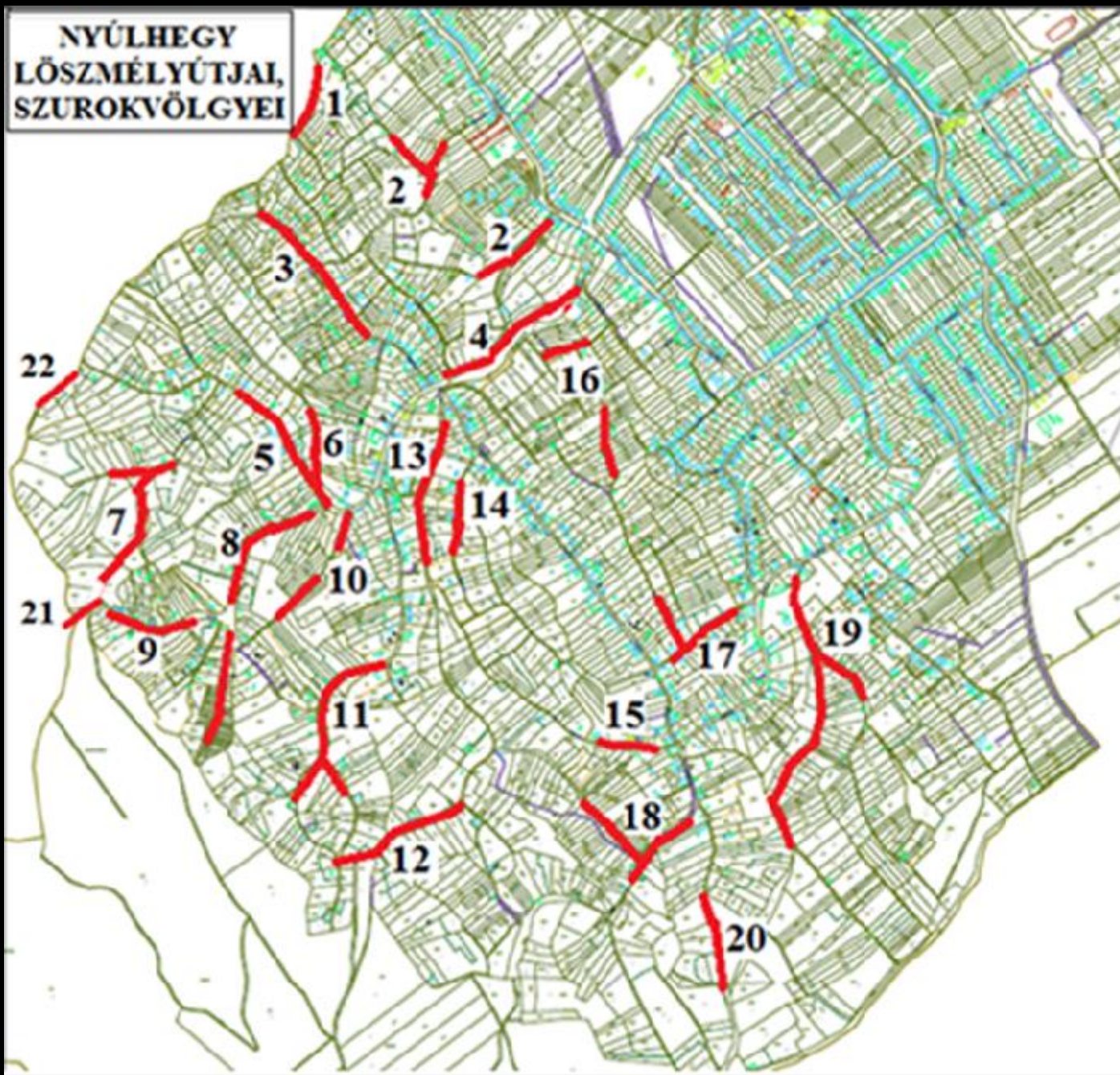


A VÖLGYEK BEN ÖSSZEFUTÓ IDŐSZAKOS CSAPADÉKVIZEK AZ UTCÁKAT MEREDÉK FALÚ 4-6 M-ES MÉLYUTAKKÁ ALAKÍTJÁK, MELYEK OLDALÁBA PINCÉKET ÁSNAK.



A DOMBGERINCET MERŐLEGESEN KETTÉSZELŐ SZURDOKVÖLGYEK A VÍZVÁLASZTÓK SZÁNDÉKOS ÁTVÁGÁSA KÖVETKEZTÉBEN ALAKULNAK KI.

**NYÚLHEGY
LŐSZMÉLYÚTJAI,
SZUROKVÖLGYEI**



**NYÚLHEGY
JELENTŐSEBB LŐSZMÉLYÚTJAI
ÉS SZURDOKVÖLGYEI**

- 1= BEDNÁR-HORGAS
- 2= A BENT LŐSZMÉLYÚTJAI
- 3= FELSŐ-MADARÁSZ UTCA
- 4= SZURDIK
- 5= ALSÓ-VASKAPU
- 6= TORKOS ÚT
- 7= SZEKÉRÚT
- 8= ALSÓ-BEREK
- 9= FELSŐ-BEREK
- 10= POJT
- 11= FELSŐ-CINEGE
- 12= KÓHÁNYÁS
- 13= KISSZURDIK
- 14= FELSŐ-CSEHHEGY
- 15= ALSÓ-CSEHHEGY
- 16= A HÉMATETŐ LŐSZMÉLYÚTJAI
- 17= SZÜKÚT
- 18= RIGÓS
- 19= AZ ÖREG-GERHA ÉS KIS-GERHA
- 20= SZILI-HORGAS
- 21= ROVÁT
- 22= HATÁRHORGAS

 PINCESOR JELE

	LÖSZMÉLYÚT, VÍZMOSÁS NEVE	JAVASOLT VÉDELMI FOKOZATA
1.	BEDNÁR-HORGAS	VÉDENDŐ TELEPÜLÉSI ÉRTÉK
2.	A BENT LÖSZMÉLYÚTJAI	KÍMÉLENDŐ ÉRTÉK
3.	FELSŐ-MADARÁSZ UTCA	SZIGORÚAN VÉDENDŐ JELENTŐS TELEPÜLÉSI ÉRTÉK
4.	SZURDIK	SZIGORÚAN VÉDENDŐ JELENTŐS MEGYEI ÉRTÉK
5.	ALSÓ-VASKAPU	SZIGORÚAN VÉDENDŐ JELENTŐS TELEPÜLÉSI ÉRTÉK
6.	TORKOS ÚT	SZIGORÚAN VÉDENDŐ JELENTŐS TELEPÜLÉSI ÉRTÉK
7.	SZEKÉRÚT	KÍMÉLENDŐ ÉRTÉK
8.	ALSÓ-BEREK	VÉDENDŐ TELEPÜLÉSI ÉRTÉK
9.	FELSŐ-BEREK	KÍMÉLENDŐ ÉRTÉK
10.	POJT	VÉDENDŐ TELEPÜLÉSI ÉRTÉK
11.	FELSŐ-CINEGE	VÉDENDŐ TELEPÜLÉSI ÉRTÉK
12.	KŐHÁNYÁS	VÉDENDŐ TELEPÜLÉSI ÉRTÉK
13.	KISSZURDIK	SZIGORÚAN VÉDENDŐ JELENTŐS TELEPÜLÉSI ÉRTÉK
14.	FELSŐ-CSEHHEGY	VÉDENDŐ TELEPÜLÉSI ÉRTÉK
15.	ALSÓ CSEHHEGY	SZIGORÚAN VÉDENDŐ JELENTŐS TELEPÜLÉSI ÉRTÉK
16.	HÉMATETŐ LÖSZMÉLYÚTJAI	KÍMÉLENDŐ ÉRTÉK
17.	SZŰKÚT	KÍMÉLENDŐ ÉRTÉK
18.	RIGÓS OLDALVÍZMOSÁSA	VÉDENDŐ TELEPÜLÉSI ÉRTÉK
19.	ÖREG-GERHA	SZIGORÚAN VÉDENDŐ JELENTŐS TELEPÜLÉSI ÉRTÉK
	KIS-GERHA	KÍMÉLENDŐ ÉRTÉK
20.	SZILI-HORGAS	SZIGORÚAN VÉDENDŐ JELENTŐS TELEPÜLÉSI ÉRTÉK
21.	ROVÁT	KÍMÉLENDŐ ÉRTÉK
22.	HATÁRHORGAS	KÍMÉLENDŐ ÉRTÉK


BEDNÁR-HORGAS



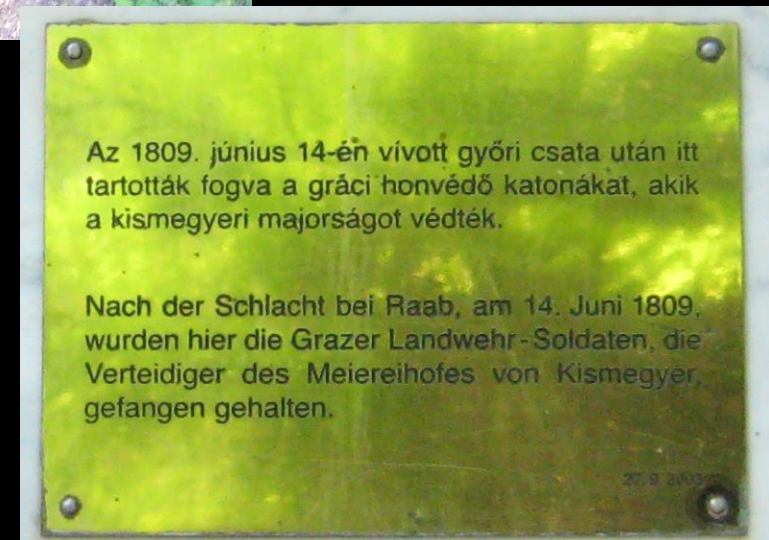
Bednár-horgas a győrújbráti szélen.
A napóleoni emléktábla fölötti szakasza egészen a Panoráma utca alatti meredek kijáratáig védendő.
A vízmosás alja csak gyalog járható,
a kvadokat ki kellene tiltani!!!



EMLÉKHELY KÉPE RÉGEN



EMLÉKHELY KÉPE MA




Az 1809. június 14-én vívott győri csata után itt tartották fogva a gráci honvédő katonákat, akik a kismegyeri majorságot védték.

Nach der Schlacht bei Raab, am 14. Juni 1809, wurden hier die Grazer Landwehr-Soldaten, die Verteidiger des Meiereihofes von Kismegyer, gefangen gehalten.

27. 8. 2015



A Bent löszmélyútjai közül azt lehetne védeni, amelyik a Táncsics utcáról (a Szurdik és a pálinkafőző közötti részről indul a hegy felé), ezen főleg gyalogos forgalom van. Azon, amelyik a Cseresznyefa utca hegy felőli végéből indul ki, közlekedés nincs, de **fentről a szemetet és a venyigét beleszórják, ezt meg kellene tiltani.**



BENT

MADARÁSZ

UTCA

A Felső-Madarász utca a partfalba vájt kemencétől a Horgány-házig szigorúan védendő, különösen a partlakás környéke!!!



A SZURDIK

**A Szurdik megyei érték,
szigorúan védeni kell
mindkét oldalát!!!**





Az Alsó-Vaskapu a **pincesorá miatt** a Kápolna utcától a Szekérút kiágazásáig **szigorúan védendő!!!**




VASKAPU





TORKOS ÚT



A Torkos útnak a Vaskapuból nyíló szakaszát a dombtetőig **mindkét oldalon szigorúan védeni kell, alighanem ez a község legszebb löszmélyútja, mely turisták által is jól járható.**

SZEKÉRÚT

A Szekérút fontos közlekedőút, nehéz lenne megvédeni, de nem is jelent különösebb értéket.





ALSÓ- BEREK

Az Alsó-Berek a Vaskaputól a bereklaposi pihenőig tart. Felfelé haladva a **jobb oldali magaspárt löszfala védendő. Itt meg kell tiltani, hogy fenn a partfal tetején építkezzenek.**



PARTOMLÁS UTÁN


FELSŐ- BEREK

A Felső-Berek nem mély és mivel fontos közlekedő út az erdő felé, nehéz megvédeni. Máris több helyen építkezésekkel kikezdték.

E szakasz fő értékei az erdő széli nádasházak!!!



A Felső-Pojt növényekkel gyakran benőtt löszmélyút, melyet járhatóvá lehet tenni. Mivel a Pojt tetejéről szép a kilátás a tájra, nem lenne szerencsés, ha lejtőit beépítenék. Egyébként meg a Kökörcsin-körút önkényes lezárása miatt tartalék levezető utat képez a Kápolna utca felé.




POJT



FELSŐ-CINEGE

A Felső-Cinege a Cinege utca utolsó házatól a Jurtáig aszfaltozott út, alsó szakaszán jobbra pincesorral, feljebb balra a Cinegei vízmosással.

Az útleszakadások miatt védeni kellene, megtiltani itt a további építkezéseket!!!





A Kőhányás felső szakasza az erdő széléig **védendő**, mert **érdekes homokkő kavicsos réteg előbukkanások** vannak, ezért lett a neve Kőhányás,


FELSŐ- KŐHÁNYÁS


PARTFALBÓL KIÁLLÓ HOMOKKŐRÉTEGEK






ALSÓ-KŐHÁNYÁS

Az Alsó-Kőhányás alsó szakasza a Horváth Norbert pincéjéig tipikus löszmélyút. Mindkét oldalán tiltani kellene az építkezést.






KISSZURDIK



A Kisszurdik a hémai torkolatától a Cseh-hegy tetején lévő felszínre bukkanásáig **szigorúan védendő**. Mivel alsó szakasza csak gyalogosan járható, így **turizmus céljaira nagyon alkalmas**. Igen jellegzetes löszmélyút, ahol a fák összehajolnak az út felett. **A második legszebb löszmélyút Nyúlon. Mindkét felén tiltani kell az építkezést!!!**

FELSŐ CSEH-HEGY

A Felső-Csehhegy **pincesor**a védendő. A pincék felőli oldalon tiltani kellene az építkezést, egyébként utca jellege miatt fontos közlekedőút.



ALSÓ CSEH-HEGY

Az Alsó-Cseh-hegy csak lefelé irányba járható járművel, mert nagyon meredek, viszont az Egesei kút feletti szakasza igen

szép löszmélyút „táncoló” fákkal.

Viszonylag rövid szakaszon, de szigorú védelmét javasolom.





A Hématető löszmélyútjai aránylag rövidek ,nehéz őket megvédeni, mert túl sok itt az építkezés! A Szűkút védelmével is elkéztünk, de további partfalbontásos építkezést már nem kellene engedélyezni.



HÉMATETŐ ÉS SZŰKÚT


RIGÓS

A Rigós völgyben futó utca, nehéz megvédeni, viszont a **belőle jobbra nyíló vízmosást, melyben gát is van, még érdemes lenne megóvni.**






A GERHAI HOMOKBÁNYA
GYURGYALAGTELEPE



ÖREG-GERHA

Az Öreg-Gerha a leghosszabb nyúli löszmélyút, felfelé igen nehezen járható, leginkább csak gyalogosan, ezért eddig nem is építkeztek errefelé. Meg kellene tiltani, hogy ide, különösen a dombgerincre hétvégi házak épüljenek, mert a Gerhatető beépítetlenségével még szabad kilátást enged Pannonhalma irányába!!!



ÚTÉPÍTÉS UTÁNI KÉP



ÚTÉPÍTÉS ELŐTTI KÉPEK

A Kis-Gerha felőli oldalon (a volt püspöki nyaraló fölött) gomba mód szaporodnak a hétvégi házak.

A Kis-Gerhában nemrég épült aszfalt út miatt egyre többen fognak ide építkezni.

Figyelni kell rá, hogy ezek gerincszintje végig a dombél alatt maradjon!






A Szili-horgas igen meredek, ezért csak gyalog járható. Az út felett összehajló és gyökérzetüket alámosott fák miatt érdekes látvány. **Félő, hogy felső szakaszán (Écs felől megközelítve) építkezéseket kezdeményeznek. Ezt nem kellene megengedni.**



SZILI-HORGAS






A **Rovát** a Felső-Berek végétől az erdőben levő dombgerincig tartó rövid, de meredek, agyagos mélyút. Reméljük, hogy ide nem akar senki sem építkezni, bár az ördög nem alszik! Fontos út az erdő felé, de esős idővel szinte járhatatlan, így önmagát védi.



ROVÁT





A Hidegtelelős kerestől a Lila és a Hegyesmagas közti nyeregbe vezető **határhorgas** Győrújbarát és Nyúl között. **Bokaficamító 200 méteres útszakasz, durva kövekkel burkolva.** Ha majd a két község megjavítja az utat, akkor félő, hogy ide is építeni akar valami agyament polgár! Ezt nem szabad megengedni!



HATÁR-
HORGAS

**KÖSZÖNI
MEGTISZTELŐ FIGYELMÜKET
AZ ANYAG ÖSSZEÁLLÍTÓJA:**



Füves Miklós